

« . »		
(, (-))		
1		
/		
1	2	3
1.		,
2.	+/- (+/-)	38980 +/- 69 2
3.		« . », .1 .39.37 , 10 () . « », 7813655197, 1217800107744, : 194044, , . . . , - . , . 60, , : info@eoggazprom.ru, : +7 (812) 613-33-00

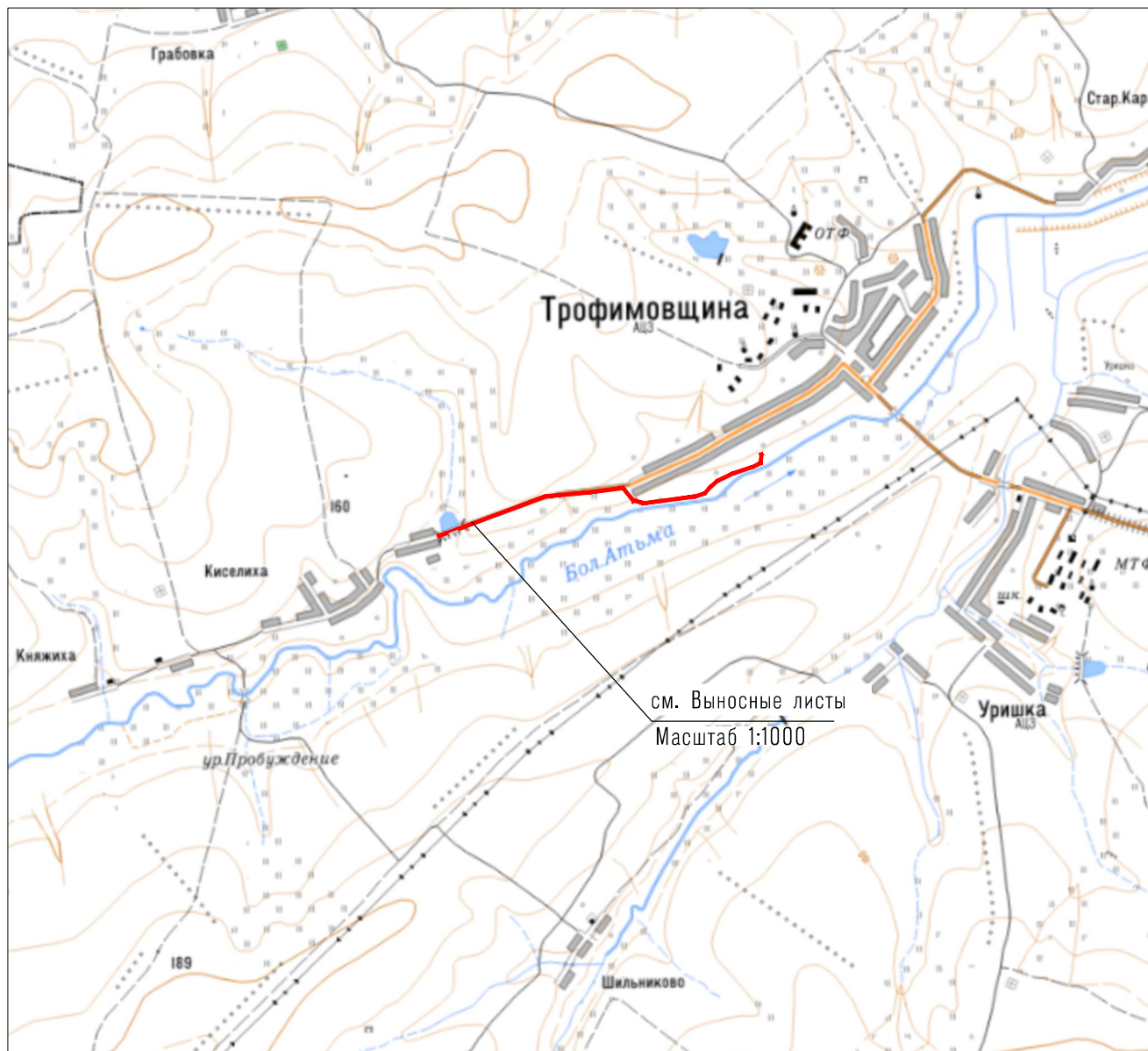
2					
1. -13, 1					
2.					
	,			(t),	()
	X	Y			
1	2	3	4	5	6
1	428190.69	1293976.85		0.10	
2	428181.09	1293981.17		0.10	
3	428109.70	1293973.99		0.10	
4	428080.01	1293908.09		0.10	
5	428033.03	1293765.67		0.10	
6	427977.79	1293648.59		0.10	
7	427933.88	1293594.86		0.10	
8	427881.23	1293547.87		0.10	
9	427855.83	1293470.86		0.10	
10	427805.42	1293074.97		0.10	
11	427824.75	1293028.85		0.10	
12	427821.47	1293003.13		0.10	
13	427920.65	1292927.70		0.10	
14	427886.07	1292656.06		0.10	
15	427858.00	1292350.88		0.10	
16	427616.53	1291696.59		0.10	
17	427625.92	1291693.13		0.10	
18	427590.95	1291598.37		0.10	
19	427581.57	1291601.84		0.10	
20	427558.03	1291538.05		0.10	
21	427572.10	1291532.85		0.10	
22	427595.64	1291596.64		0.10	

2.					
	，				()
	X	Y			
1	2	3	4	5 (t),	6
23	427594.70	1291596.99		0.10	
24	427629.67	1291691.74		0.10	
25	427630.61	1291691.40		0.10	
26	427872.75	1292347.54		0.10	
27	427900.99	1292654.43		0.10	
28	427936.63	1292934.40		0.10	
29	427837.45	1293009.83		0.10	
30	427838.15	1293015.67		0.10	
31	427829.13	1293017.92		0.10	
32	427833.91	1293031.59		0.10	
33	427839.99	1293029.79		0.10	
34	427840.14	1293030.95		0.10	
35	427826.50	1293063.48		0.10	
36	427821.24	1293064.91		0.10	
37	427823.39	1293070.90		0.10	
38	427820.81	1293077.06		0.10	
39	427870.52	1293467.54		0.10	
40	427894.21	1293539.36		0.10	
41	427944.75	1293584.45		0.10	
42	427990.57	1293640.53		0.10	
43	428030.32	1293724.78		0.10	
44	428025.18	1293727.14		0.10	
45	428032.40	1293742.09		0.10	
46	428037.43	1293739.86		0.10	
47	428046.98	1293760.10		0.10	

2.					
	,			(t),	()
	X	Y			
1	2	3	4	5	6
48	428094.01	1293902.65		0.10	
49	428119.82	1293959.93		0.10	
50	428178.59	1293965.85		0.10	
51	428185.16	1293962.89		0.10	
52	428186.07	1293964.92		0.10	
53	428184.09	1293965.67		0.10	
1	428190.69	1293976.85		0.10	
3. ()					
	,			(t),	()
	X	Y			
1	2	3	4	5	6
-	-	-	-	-	-

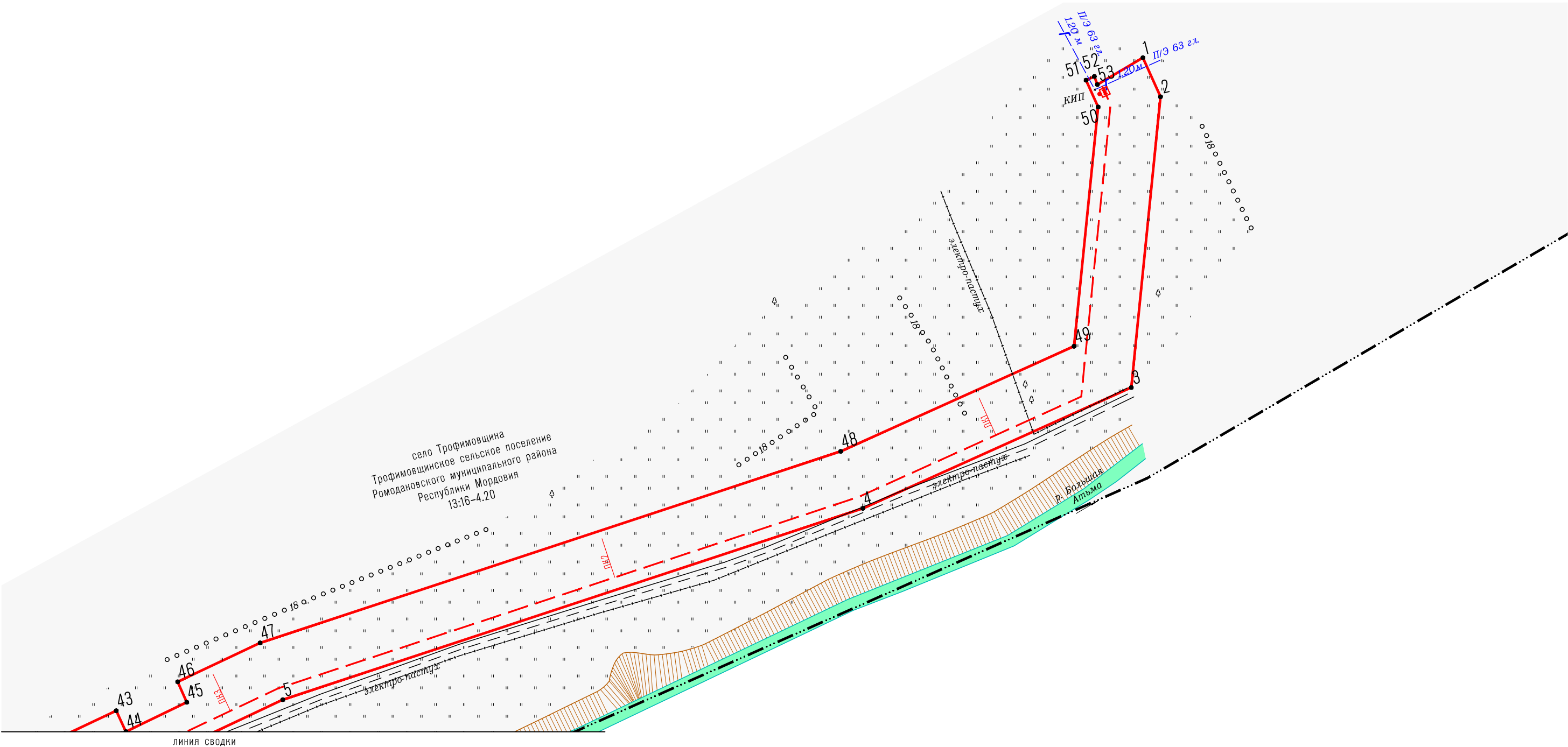

Схема расположения границ публичного сервитута

Масштаб 1:50 000

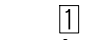
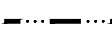



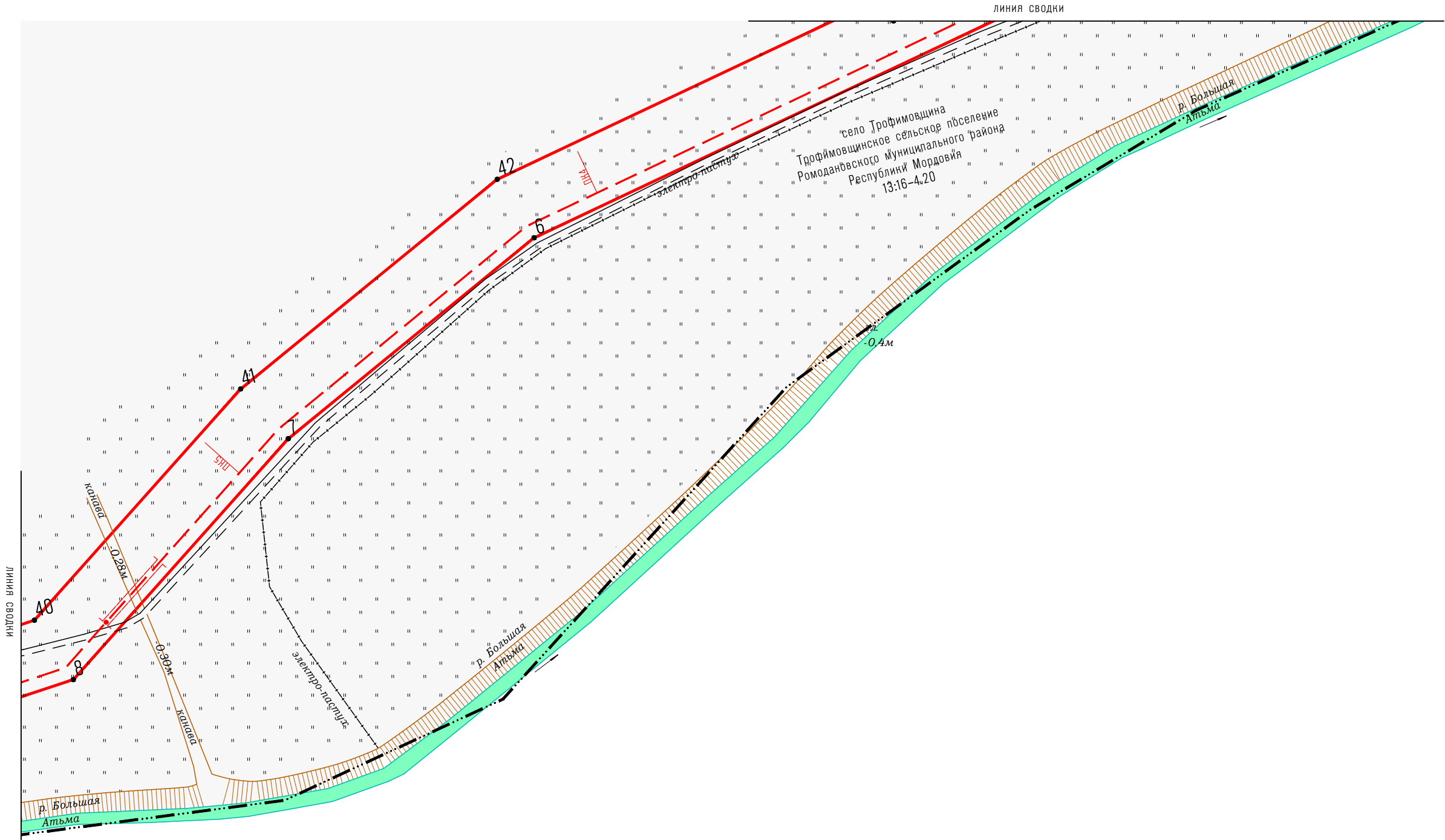

УСЛОВНЫЕ ОБОЗНАЧЕНИЯ

— — проектные границы публичного сервитута






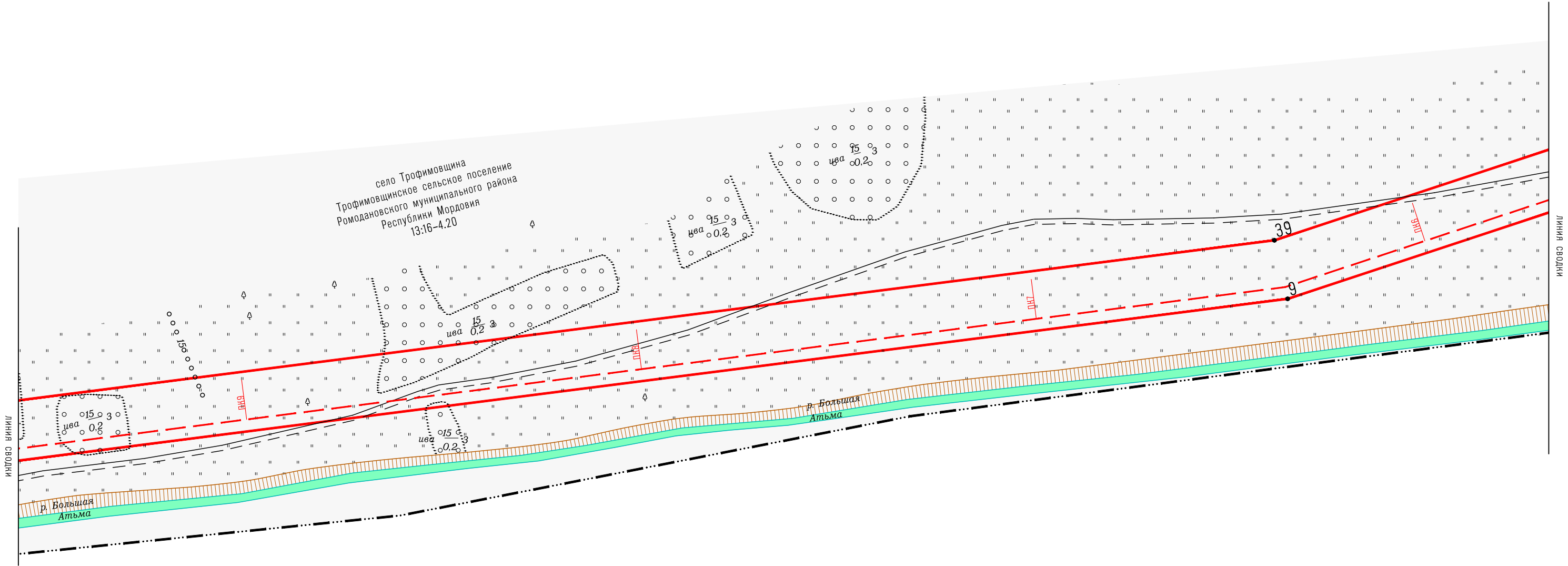

УСЛОВНЫЕ ОБОЗНАЧЕНИЯ

-  - проектные границы публичного сервитута и характерные точки;
-  - установленные границы административно-территориальных образований;
-  - проектное местоположение инженерного сооружения

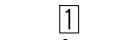




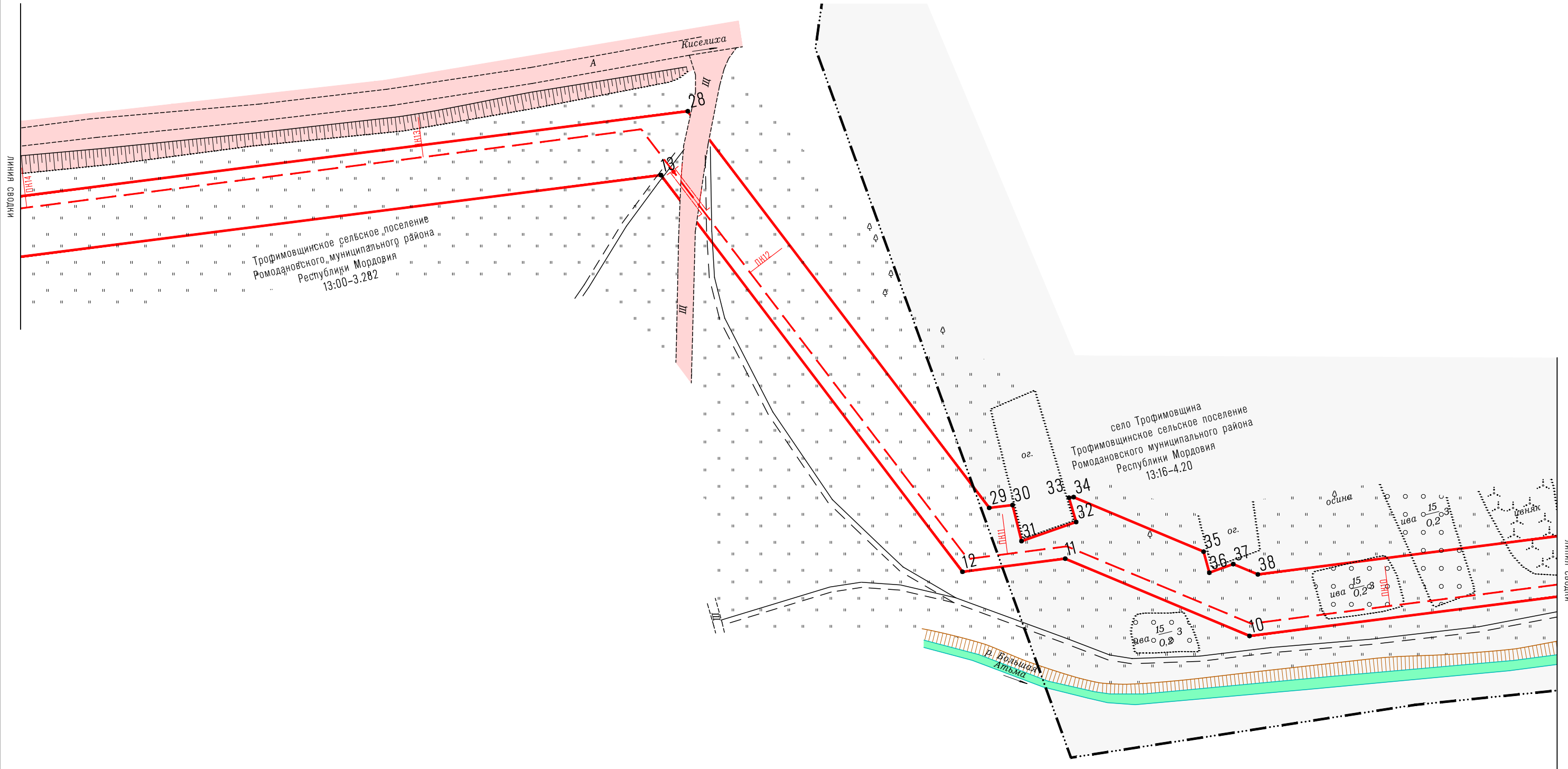

УСЛОВНЫЕ ОБОЗНАЧЕНИЯ

-  - проектные границы публичного сервитута и характерные точки;
-  - установленные границы административно-территориальных образований;
-  - проектное местоположение инженерного сооружения







УСЛОВНЫЕ ОБОЗНАЧЕНИЯ

-  - проектные границы публичного сервитута и характерные точки;
-  - установленные границы административно-территориальных образований;
-  - проектное местоположение инженерного сооружения

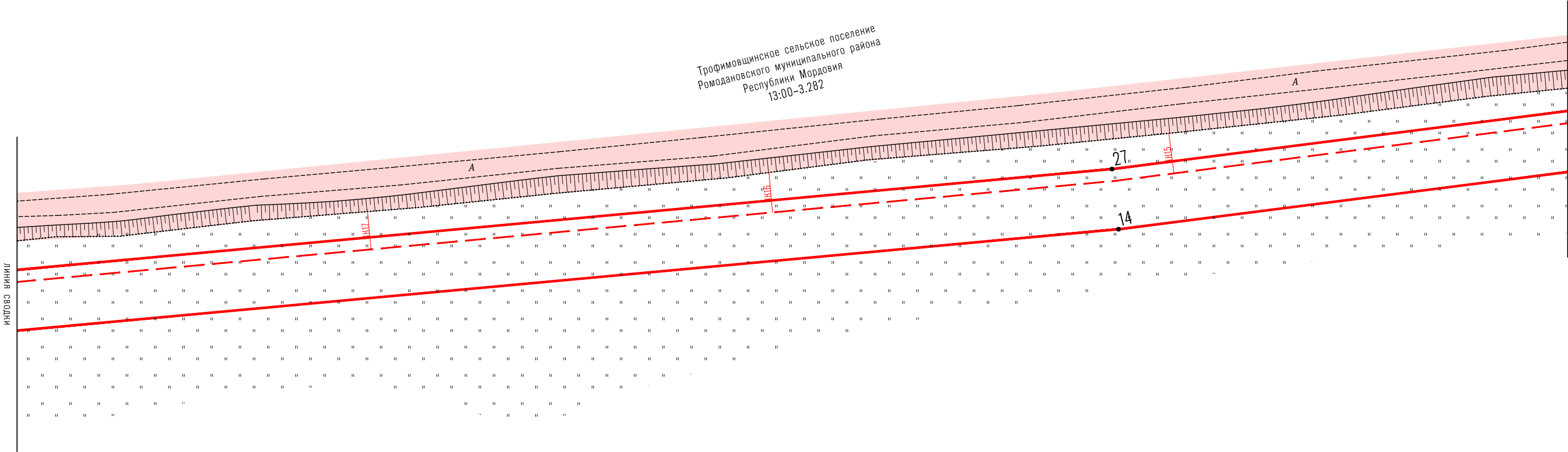


УСЛОВНЫЕ ОБОЗНАЧЕНИЯ

-  - проектные границы публичного сервитута и характерные точки;
-  - установленные границы административно-территориальных образований;
-  - проектное местоположение инженерного сооружения



Трофимовщинское сельское поселение
Ромодановского муниципального района
Республики Мордовия
13:00-3.282



УСЛОВНЫЕ ОБОЗНАЧЕНИЯ



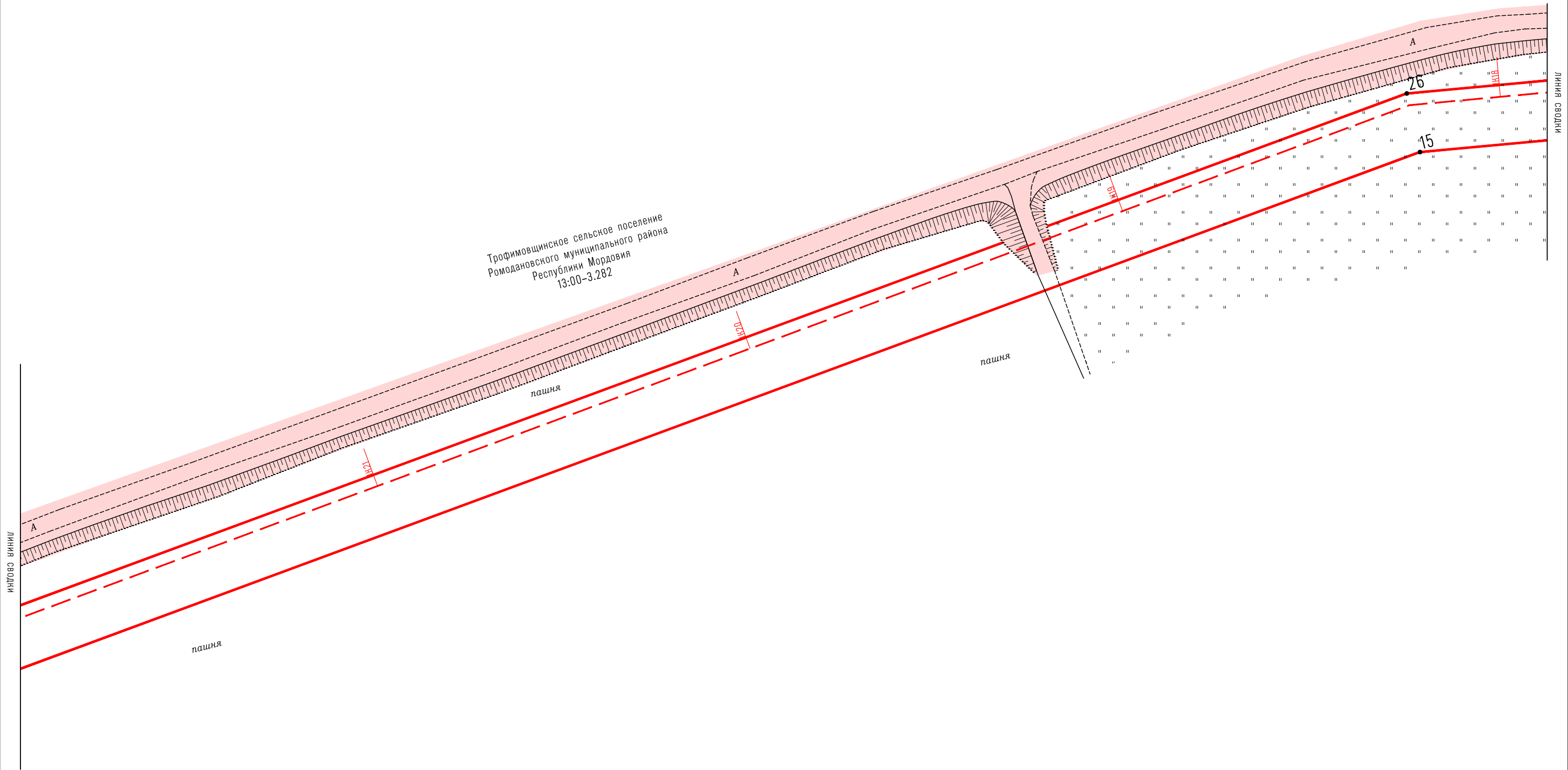



-  - проектные границы публичного сервитута и характерные точки;
-  - проектное местоположение инженерного сооружения

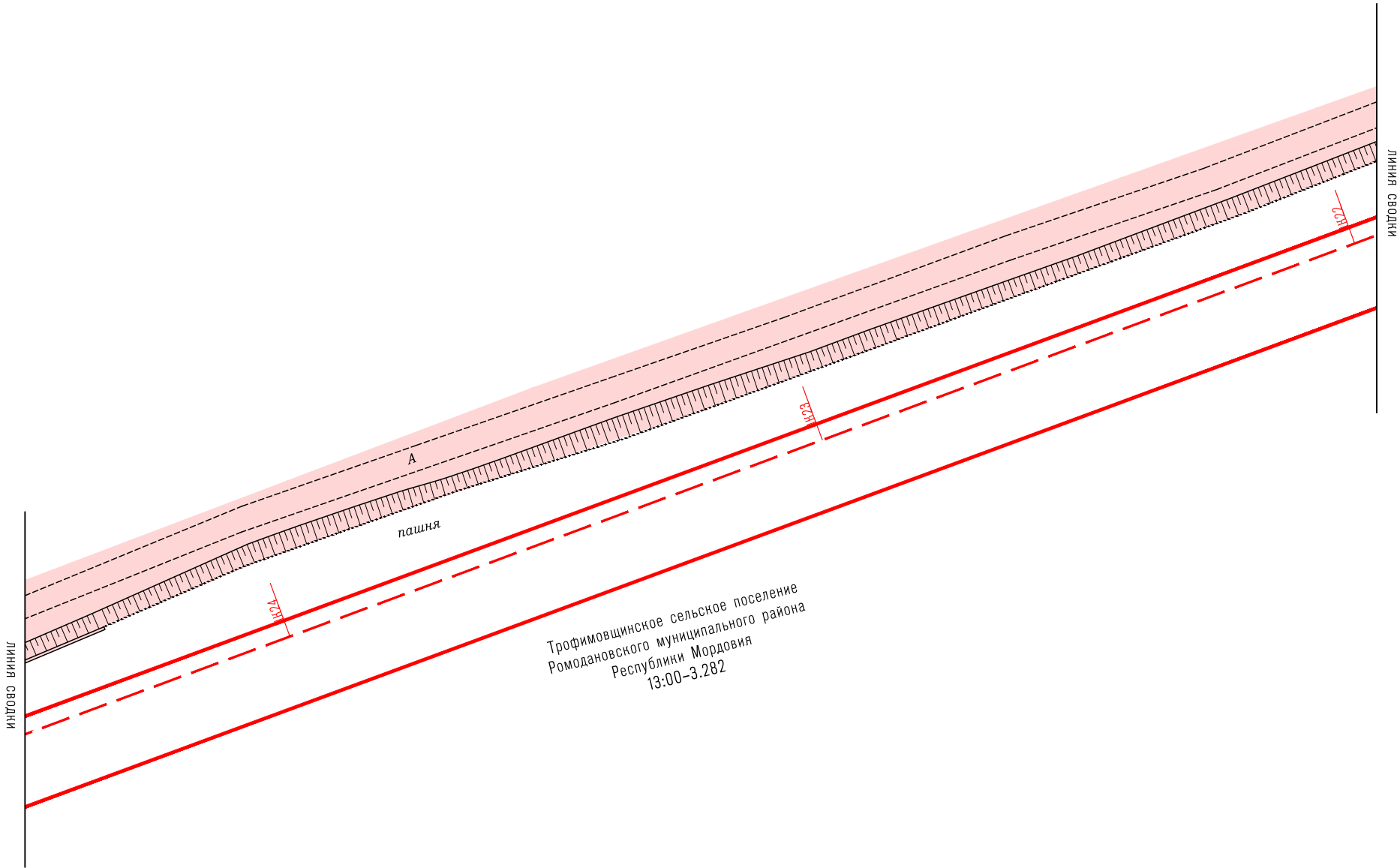

Схема расположения границ публичного сервитута

Выносной лист 6 (Масштаб 1:1000)





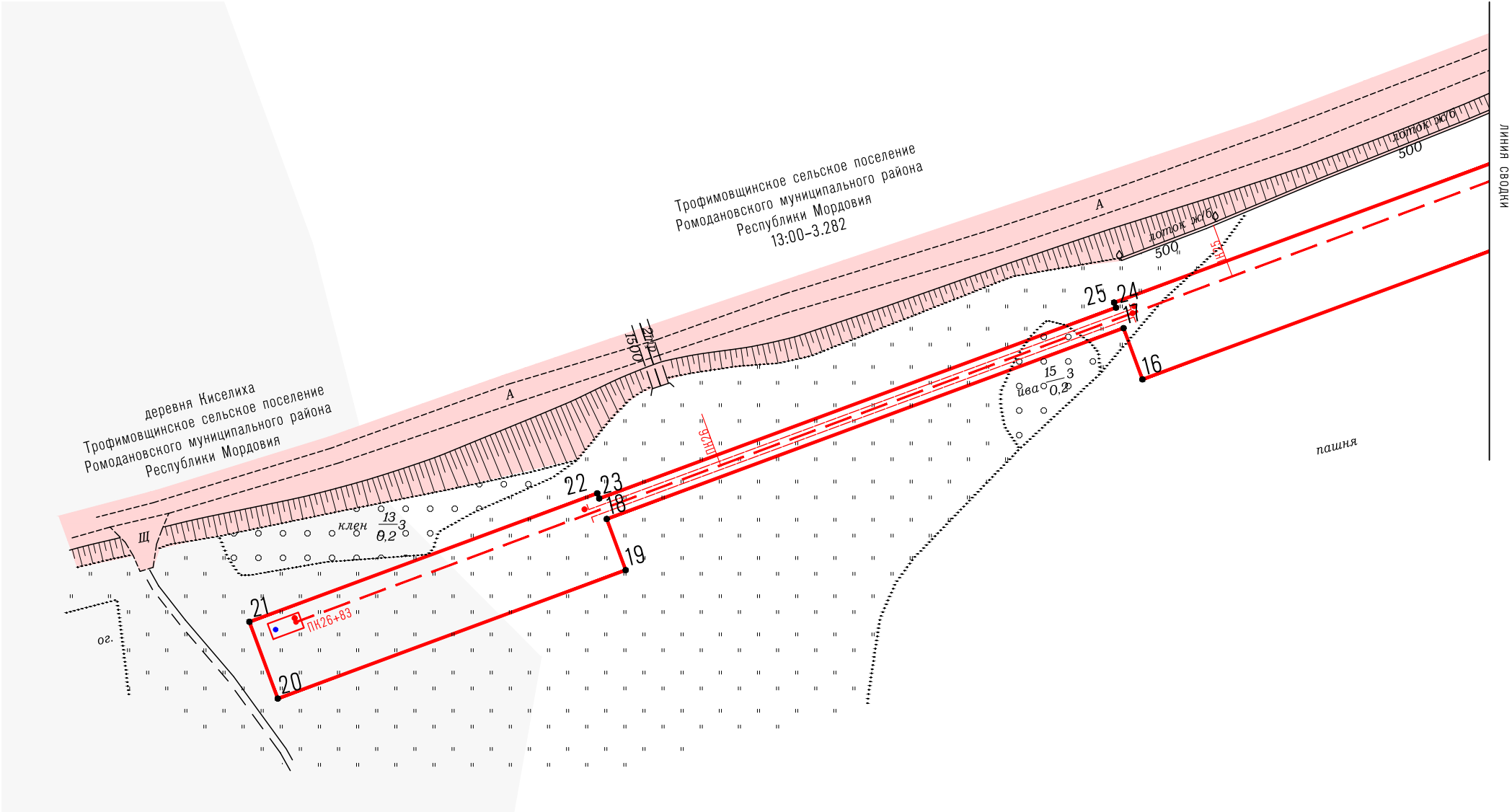

УСЛОВНЫЕ ОБОЗНАЧЕНИЯ

-  - проектные границы публичного сервитута и характерные точки;
-  - проектное местоположение инженерного сооружения



УСЛОВНЫЕ ОБОЗНАЧЕНИЯ

-  - проектные границы публичного сервитута и характерные точки;
-  - проектное местоположение инженерного сооружения



УСЛОВНЫЕ ОБОЗНАЧЕНИЯ

- проектные границы публичного сервитута и характерные точки;
- проектное местоположение инженерного сооружения