

<p style="text-align: center;">， ，</p> <p style="text-align: center;">，</p>		
<p style="text-align: center;">« . »</p>		
<p style="text-align: center;">(, (-))</p>		
<p style="text-align: center;">1</p>		
/		
1	2	3
1.		,
2.	+/- (+/-)	9448 +/- 34 ²
3.		« . », 10 « »

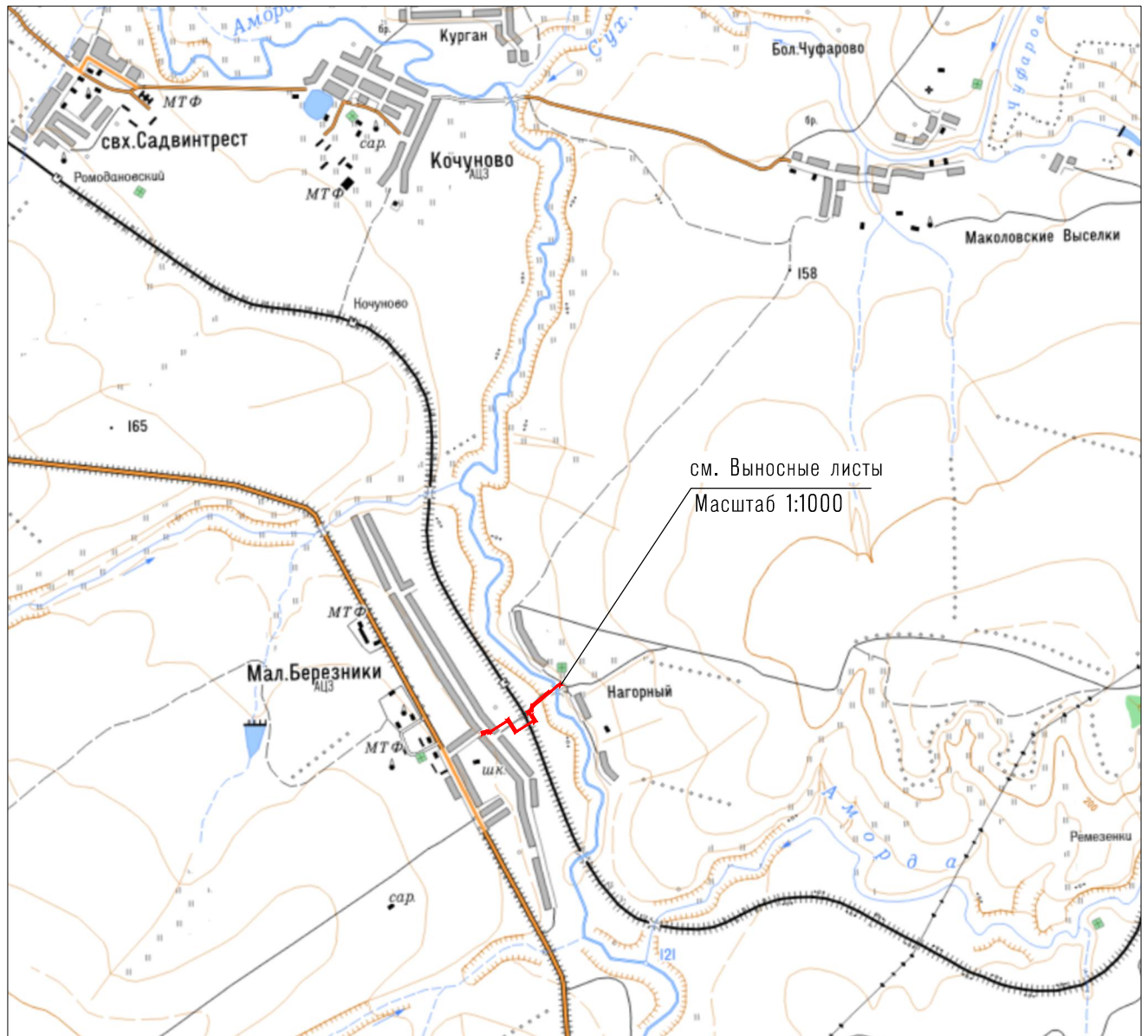
2					
1. -13, 1					
2.					
	,				
	X	Y		(t),	()
1	2	3	4	5	6
1	413895.06	1309508.45		0.10	
2	413901.77	1309536.12		0.10	
3	413917.22	1309540.66		0.10	
4	413904.79	1309552.86		0.10	
5	413905.37	1309553.44		0.10	
6	413896.91	1309566.88		0.10	
7	413897.03	1309570.94		0.10	
8	413898.32	1309573.04		0.10	
9	413979.58	1309705.02		0.10	
10	413987.16	1309700.36		0.10	
11	413995.26	1309713.01		0.10	
12	413898.04	1309772.85		0.10	
13	413976.42	1309900.15		0.10	
14	413977.27	1309899.63		0.10	
15	413980.68	1309905.16		0.10	
16	414014.31	1309884.45		0.10	
17	414014.84	1309885.31		0.10	
18	414039.53	1309870.10		0.10	
19	414034.29	1309861.59		0.10	
20	414047.49	1309853.46		0.10	
21	414064.28	1309880.73		0.10	
22	414094.68	1309887.96		0.10	

2.					
	，				()
	X	Y			
1	2	3	4	5 (t),	6
23	414101.18	1309894.11		0.10	
24	414204.64	1310019.08		0.10	
25	414196.94	1310025.46		0.10	
26	414253.67	1310093.99		0.10	
27	414254.44	1310093.35		0.10	
28	414265.89	1310107.18		0.10	
29	414254.39	1310116.80		0.10	
30	414242.89	1310102.91		0.10	
31	414250.59	1310096.54		0.10	
32	414193.86	1310028.01		0.10	
33	414193.09	1310028.64		0.10	
34	414090.21	1309904.38		0.10	
35	414087.30	1309901.63		0.10	
36	414054.77	1309893.89		0.10	
37	414042.06	1309873.25		0.10	
38	414016.94	1309888.71		0.10	
39	414022.18	1309897.23		0.10	
40	413975.77	1309925.80		0.10	
41	413964.50	1309907.49		0.10	
42	413973.01	1309902.25		0.10	
43	413886.77	1309762.17		0.10	
44	413976.18	1309707.12		0.10	
45	413894.91	1309575.13		0.10	
46	413890.81	1309577.66		0.10	
47	413890.21	1309576.68		0.10	

2.					
	，			(t),	()
	X	Y			
1	2	3	4	5	6
48	413889.36	1309577.21		0.10	
49	413889.96	1309578.18		0.10	
50	413886.40	1309580.38		0.10	
51	413883.14	1309575.08		0.10	
52	413882.76	1309561.66		0.10	
53	413885.70	1309559.85		0.10	
54	413888.23	1309552.34		0.10	
55	413891.05	1309549.92		0.10	
56	413882.35	1309535.23		0.10	
57	413885.20	1309533.48		0.10	
58	413885.67	1309533.37		0.10	
59	413884.02	1309526.56		0.10	
60	413878.19	1309527.97		0.10	
61	413874.65	1309513.40		0.10	
1	413895.06	1309508.45		0.10	
3. ()					
	，			(t),	()
	X	Y			
1	2	3	4	5	6
-	-	-	-	-	-

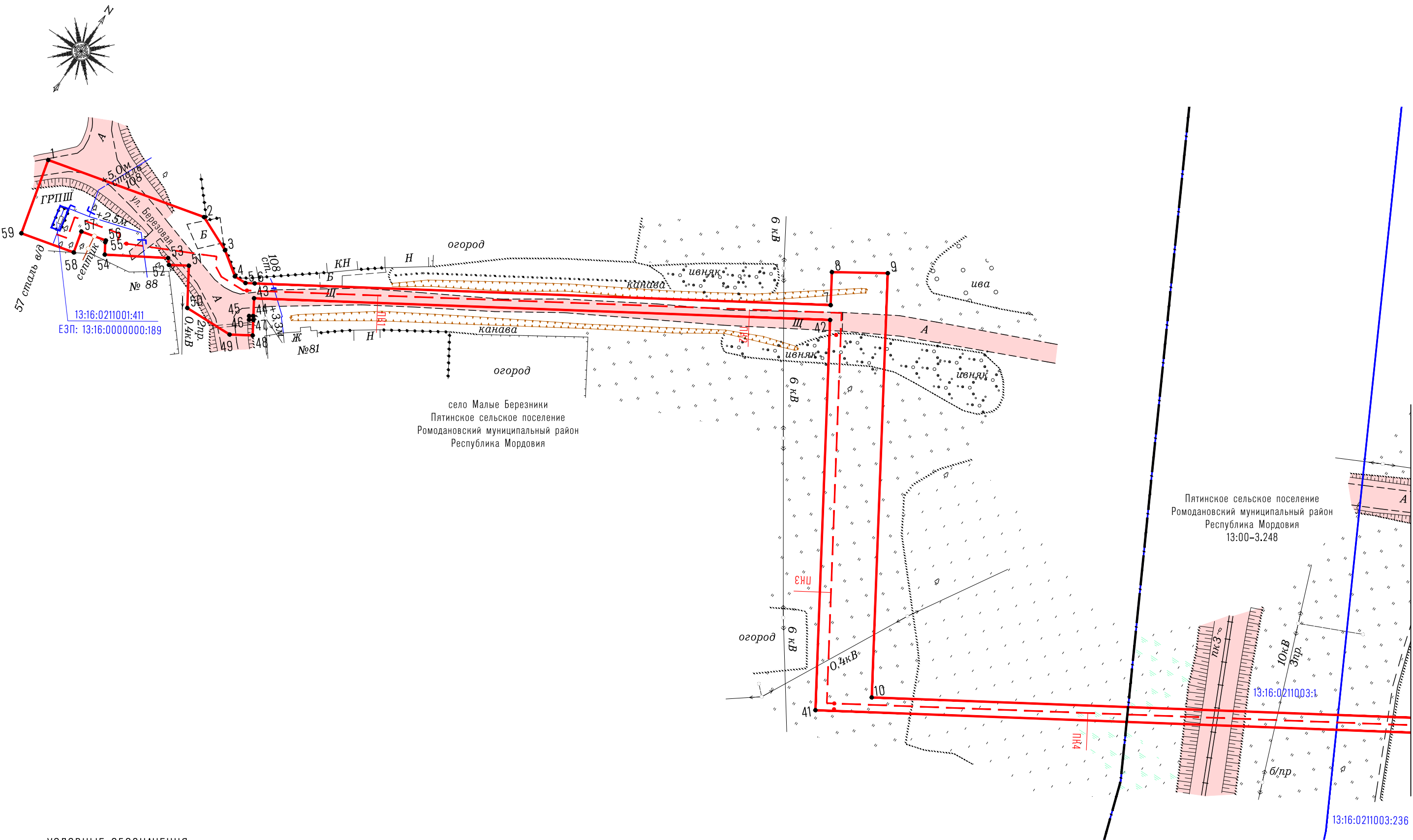
Схема расположения границ публичного сервитута

Масштаб 1:50 000



УСЛОВНЫЕ ОБОЗНАЧЕНИЯ

— — проектные границы публичного сервитута

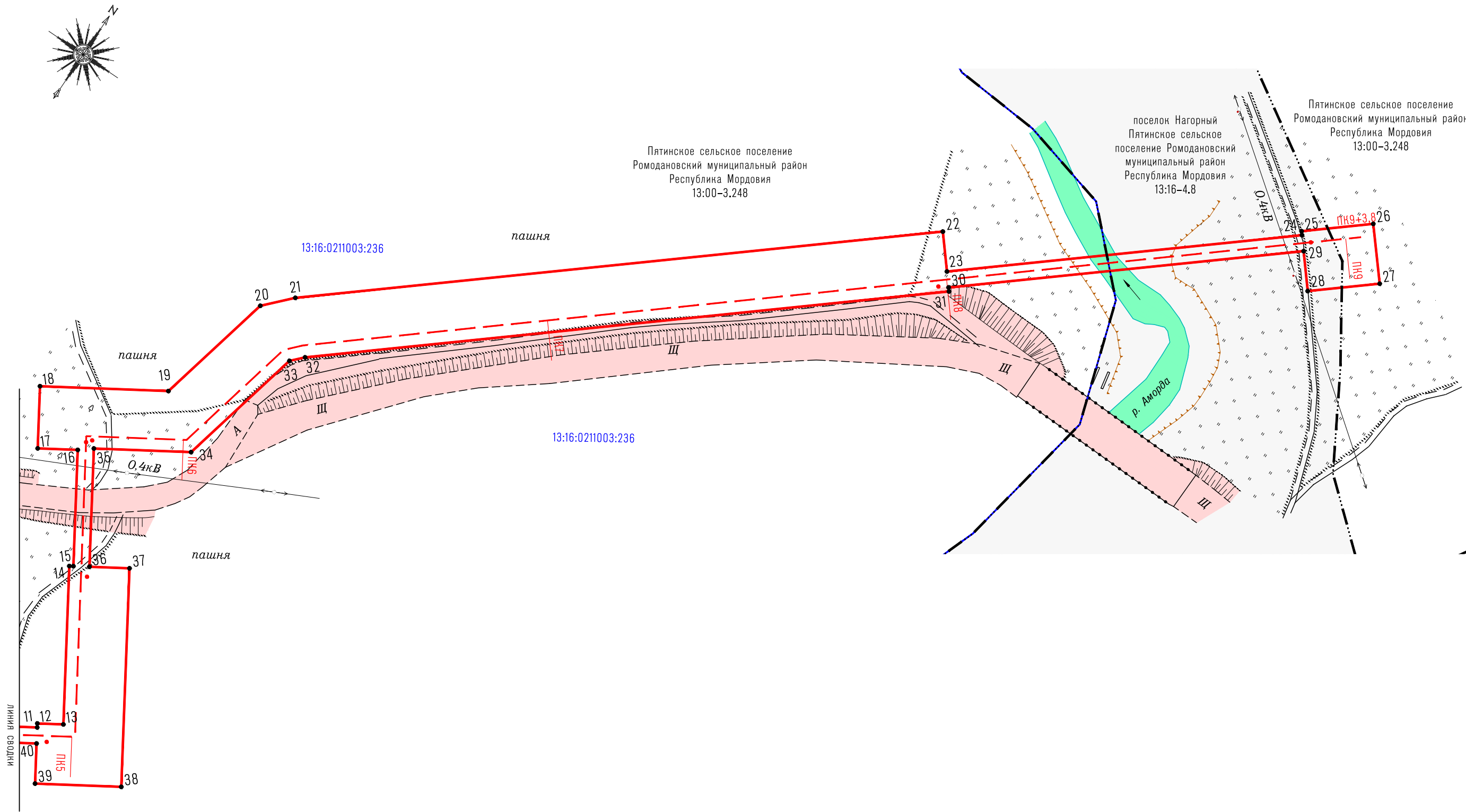


УСЛОВНЫЕ ОБОЗНАЧЕНИЯ

- проектные границы публичного сервитута и характерные точки;
- установленные границы административно-территориальных образований;
- проектное местоположение инженерного сооружения;
- границы и кадастровые номера земельных участков, в отношении которых испрашивается публичный сервитут

Схема расположения границ публичного сервитута

Выносной лист 2 (Масштаб 1:1000)



УСЛОВНЫЕ ОБОЗНАЧЕНИЯ

- проектные границы публичного сервитута и характерные точки;
- установленные границы административно-территориальных образований;
- проектное местоположение инженерного сооружения;
- границы и кадастровые номера земельных участков, в отношении которых испрашивается публичный сервитут